

VII.

10. - 11. 6. 2011

AGROTEC MOGUL rally

HUSTOPEČE 2011



FIA
EUROPEAN
RALLY CUPS

mměr
mediasport.cz
rally

2011 **Evropský pohár v rally**
region střed (koeficient 5)
a **Mezinárodní mistrovství ČR v rally**



RALLY GUIDE 2

INFORMACE PRO DIVÁKY

AGROTEC
Group

Obsah:

- 1 Titulní strana
- 2 Obsah, časový harmonogram – pátek 10.6.2011
- 3 Celková mapa pátek - 10.6.2011
- 4 Umístění diváckých míst – pátek 10.6.2011
- 5,6,7 RZ 1,3 Němčičky – fotografie, popis, příjezd
- 8,9,10 RZ 2,4 Kurdějov – fotografie, popis, příjezd
- 11 Časový harmonogram – sobota 11.6.2011
- 12 Celková mapa - sobota 11.6.2011
- 13 Umístění diváckých míst – sobota 11.6.2011 odpoledne
- 14,15 RZ 5,7 Starovice – fotografie, popis, příjezd
- 16,17 RZ 6,8 Šitbořice – fotografie, popis, příjezd
- 18 Umístění diváckých míst – sobota 11.6.2011 odpoledne
- 19,20,21 RZ 9,11 Bořetice – fotografie, popis, příjezd
- 22,23,24,25 RZ 10,12 Diváky – fotografie, popis, příjezd

ČASOVÝ HARMONOGRAM – PÁTEK 10.6.2011

Friday/pátek 10.06.2011

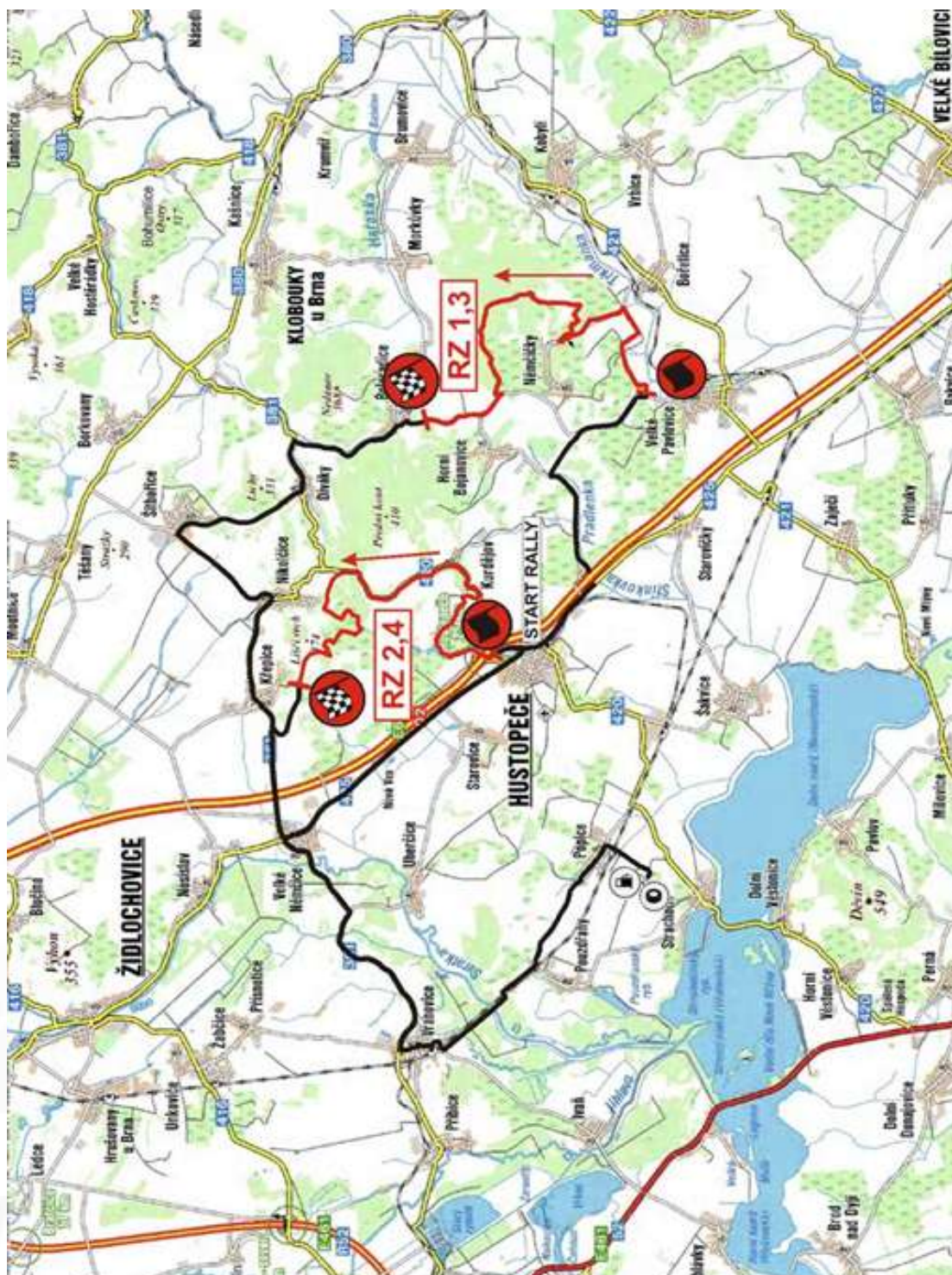
Day 1/1.etapa

RZ/SS	ČK/TC	Location Místo	SS dist. RZ délka	Laison Dist. Trať bez RZ	Total dist. Spoj úsek	Target line Jízdní doba	First car due Čas 1. jezdce
0		Rally Start/start rally (Hustopeče)					18:30
1		Němčičky		8,51	8,51	19	18:49
SS/RZ 1		Němčičky	12,63				18:52
2		Hustopeče		25,42	38,05	46	19:38
SS/RZ 2		Kurdějov	13,35				19:41
2A		Regrouping/přeskupení in		11,19	24,54	30	20:11
		Regrouping, Technical Area, Parc Fermé (Hustopeče) Seskupení, technická zóna, UP (Hustopeče)				13	
2B		Regrouping/přeskupení out-Service/servis in					20:24
		Remote Services A (Hustopeče) vzdálený servis A (Hustopeče)	25,98	45,12	71,10	10	
2C		Service/servis out					20:34
		Refueling zone/tank. zóna (Hustopeče)	25,98	54,70	80,68		
3		Němčičky		9,46	9,46	20	20:54
SS/RZ 3		Němčičky	12,63				20:57
4		Hustopeče		25,42	38,05	46	21:43
SS/RZ 4		Kurdějov	13,35				21:46
4A		Parc Fermé, Technical Area/UP, technická zóna in		19,82	33,17	40	22:26
4B		Parc Fermé/UP out-Flexi Services/Flexi servis in				3	(22:29)
		Flexi Services/flexi servis B (Popice)	51,96	99,82	151,78	45	(23:14)
4C		Flexi Services/Flexi servis out-Parc fermé/UP in					
		All cars (except re-starting crews) to be in Parc Fermé no later than všechna vozidla (mimo restartujících posádek) musí být do UP vrácena nejpozději					1:00
Leg 1 totals/1.etapa celkem			51,96	99,82	151,78		34,23%

Section 1/1. sekce

Section 2/2. sekce

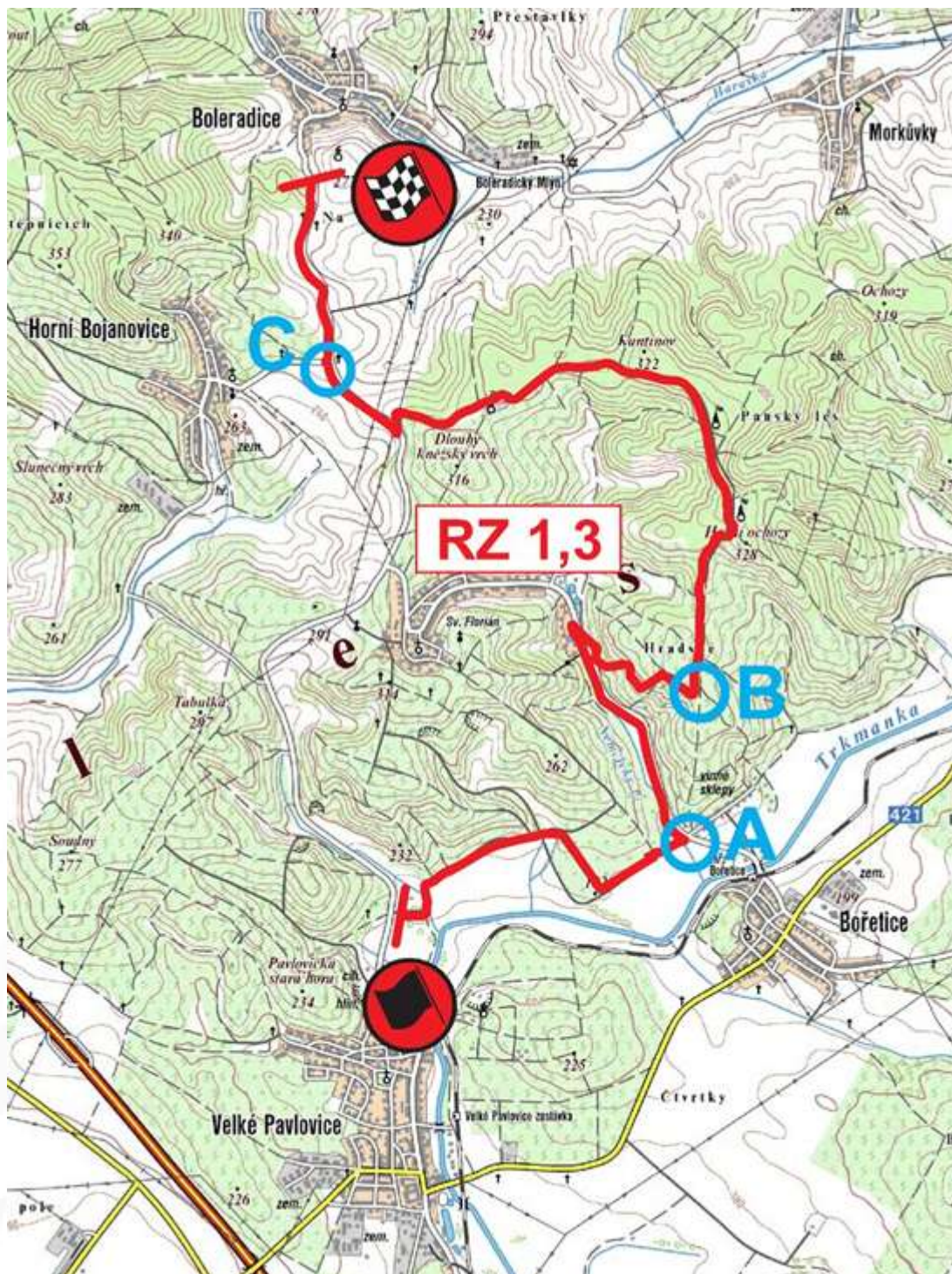
CELKOVÁ MAPA TRATI – PÁTEK 10.6.2011



UMÍSTĚNÍ DIVÁCKÝCH MÍST – PÁTEK 10.6.2011



RZ 1,3 NĚMČIČKY



DM A - BOŘETICE

GPS: [48°55'9.277"N, 16°50'43.630"E](#)

Popis příjezdu: Hustopeče – směr Břeclav – Starovičky – odbočit vlevo - Velké Pavlovice – Bořetice, odbočit vlevo směr Němčičky – Bořetice, část Kraví hora

Popis místa: Auto přijíždí po rychlém úzkém asfaltu, objíždí budovu skladu, najíždí zpět na úzký asfalt, dobrzdí a přes hranu odbočují ostře vlevo na široký asfalt.



DM B – KRAVÍ HORA, ROZHLEDNA

GPS: [48°55'42.365"N, 16°50'48.388"E](#)

Popis příjezdu: Hustopeče – směr Břeclav – Starovičky – odbočit vlevo - Velké Pavlovice – Bořetice, odbočit vlevo směr Němčičky – Bořetice, část Kraví hora – pěšky k rozhledně 700 m

Popis místa: Auto přijíždí po úzkém šotolinovém úseku, brzdí do rozevírající se levé v úvoze, přejíždí do dlouhé levé a pravé na asfalt. Z rozhledny je vidět i další cca 800 m dlouhý průjezd šotolinou a v dálce i dalších cca 200 m na asfaltu před vjezdem do lesa.

Tento úsek se nikdy takto nejel.



DM C – HORNÍ BOJANOVICE

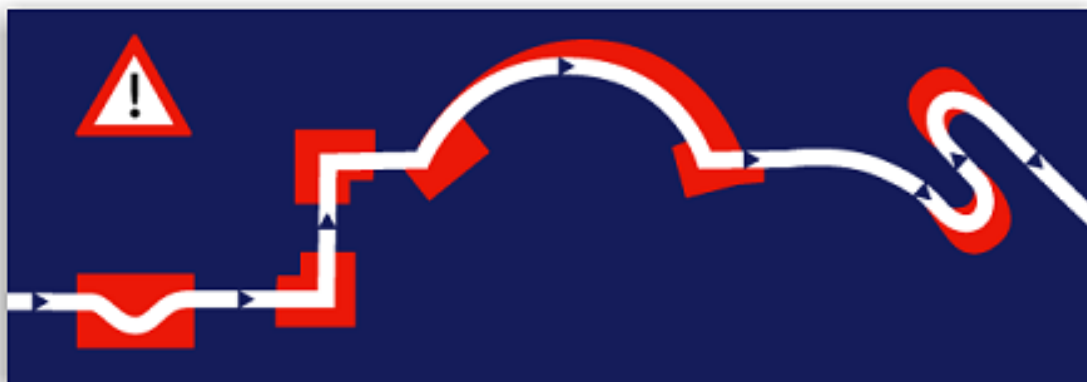
GPS: [48°57'1.172"N, 16°48'43.250"E](#)

Popis příjezdu: Hustopeče – směr Břeclav – odbočit vlevo směr Horní Bojanovice – projet Horní Bojanovice

Popis místa: Auto přijíždí vazbou široká rychlá levá – široká rychlá pravá, brzdí, objíždí L-P-L ostrůvek v křižovatce a pokračuje po nerovném asfaltu.



- **Uposlechněte pokynů pořadatelů**, jestliže vás žádají, abyste opustili nebezpečné místo na trati RZ. V případě neukázněnosti hrozí zrušení rychlostní zkoušky!!!
- Zvláště nebezpečné úseky jsou označeny nápisem "**Zakázaný prostor**". Nepokoušejte se na tato místa proniknout.
- **Udržujte od kraje vozovky dostatečný odstup**. Uvědomte si, že soutěžní vozidla jedou velkou rychlostí. Nelze předem vyloučit ani chybu jezdce, ani nepředvidatelnou technickou závadu vozidla.
- Nestůjte na "únikových cestách" a na vyznačených nebezpečných místech.
- Vyvarujte se míst **pod úrovní tratě**.



Červeně vyznačené prostory jsou pro diváky **ZAKÁZANÝ PROSTOR**, kde hrozí smrtelné nebezpečí!!!

RZ 2,4 KURDĚJOV



DM D - HUSTOPEČE

GPS: [48°57'7.329"N, 16°45'9.266"E](#)

Popis příjezdu: Hustopeče – směr Kurdějov

Popis místa: Auto přijíždí rychlým klesání na úzké uskákané silnici, v mírné levé dobrzdí na posypu, odbočuje přes hranu vlevo na hlavní a ihned do vazby široká pravá do dlouhé široké levé do kopce.



DM E - KURDĚJOV

GPS: [48°57'23.968"N, 16°45'48.013"E](#)

Popis příjezdu: Hustopeče – směr Břeclav – odbočit vlevo směr Horní Bojanovice – odbočit vlevo k rybníku a dojet do Kurdějova

Popis místa: Auto přijíždí táhlou pravou, přibrzdí na odlehčující mostek, za ním následuje krátká rovina a brzda do pravoúhlé levé na úzký mostek. Za ním následuje pravá na, z důvodu oprav, zúženou komunikace.



DM F – NIKOLČICE, VYSÍLAČ

GPS: [48°58'51.756"N, 16°45'42.450"E](https://www.google.com/maps/place/48°58'51.756\)

Popis příjezdu: Hustopeče – směr Brno – Velké Němčice, odbočit vpravo – Křepice – Nikolčice – směr Diváky, parkovat u DM

Popis místa: Auta přijíždí rychlou táhlou pravou, brzdí a odbočuje vlevo na úzkou místní komunikaci. Následuje mírné stoupání s dlouhou pravou a levou na horizont.



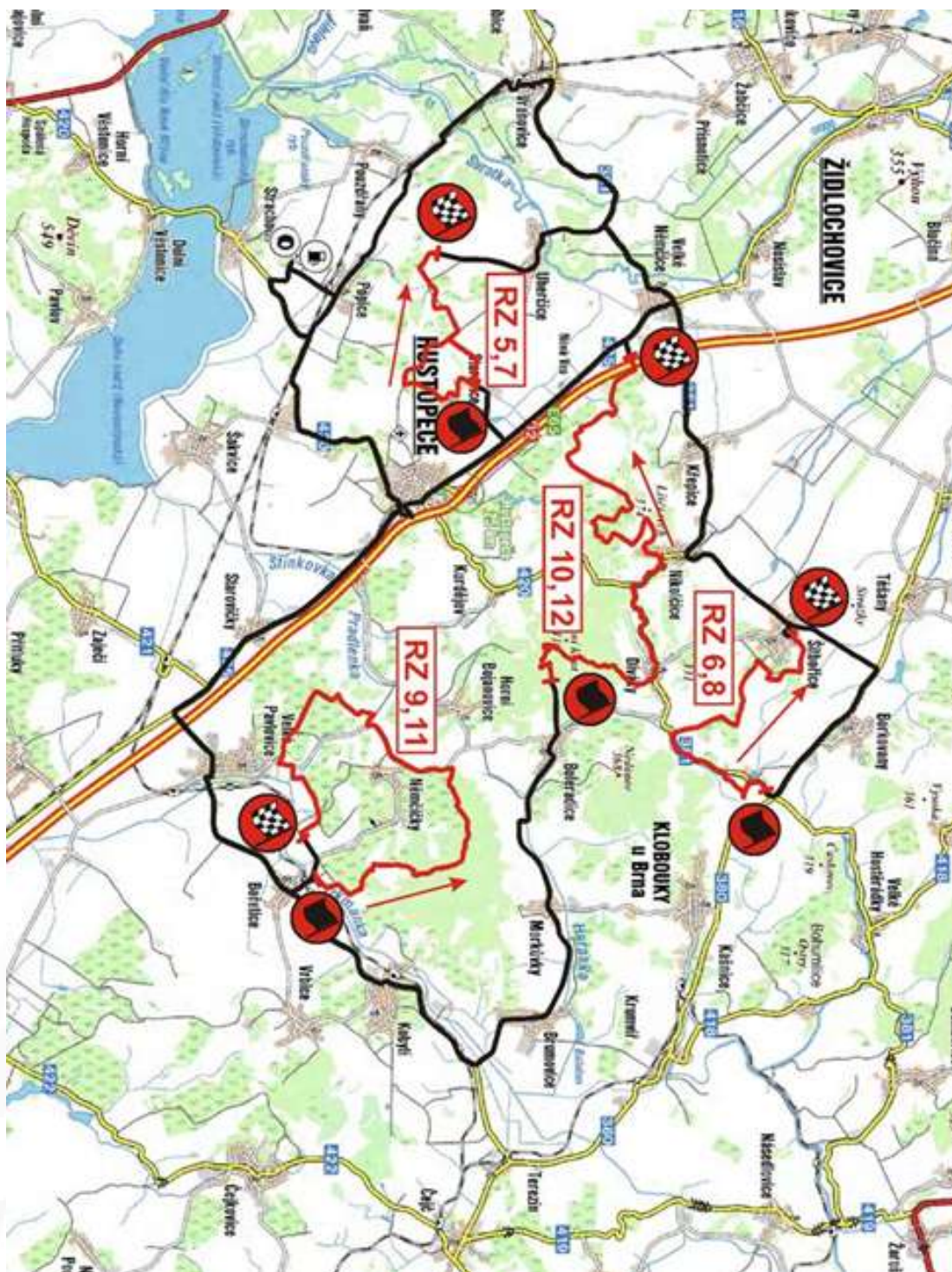
- **Spolupracujte s pořadatelem**, v případě hrozby nebezpečí ho o nastalé situaci neprodleně informujte.
- V případě jakékoliv nehody na RZ vyčkejte s eventuální pomocí na dispozici pořadatelů.



ČASOVÝ HARMONOGRAM – SOBOTA 11.6.2011

Saturday/sobota 11.06.2011		Day2/2.etapa						
RZ/SS	ČK/TC	Location Místo	SS dist. RZ délka	Laison. Dist. Trať bez RZ	Total dist. Spoj úsek	Target line Jízdní doba	First car due Čas 1. jezdce	
4D		Parc Fermé/UP out-Service/servis in					7:55	
		Service/servis C (Popice)				15		
4E		Service/servis out					8:10	
		Refueling zone/tank.zóna (Popice)	26,52	51,90	78,42			
5		Starovice		12,41	12,41	23	8:33	
SS/RZ 5		Starovice - MOGUL	16,94				8:36	
6		Martinice		22,82	39,76	48	9:24	
SS/RZ 6		Šitbořice - MOSS Logistisc	9,58				9:27	
6A		Regrouping/přeskupení in		16,67	26,25	32	9:59	
		Regrouping, Technical Area, Parc Fermé (Hustopeče) Seskupení, technická zóna, UP (Hustopeče)				15		
6B		Regrouping/přeskupení out					10:14	
		Refueling zone/tank. zóna (Hustopeče)	26,52	50,66	77,18			
7		Starovice		3,04	3,04	12	10:26	
SS/RZ 7		Starovice - MOGUL	16,94				10:29	
8		Martinice		22,82	39,76	48	11:17	
SS/RZ 8		Šitbořice - MOSS Logistisc	9,58				11:20	
8A		Regrouping/přeskupení in		24,80	34,38	42	12:02	
		Regrouping, Technical Area, Parc Fermé (Popice) Seskupení, technická zóna, UP (Popice)				45		
8B		seskupení - out, SERVIS - in					12:47	
		Service/servis D (Popice)	53,04	102,56	155,60	30		
8C		Service/servis out					13:17	
		Refueling zone/tank. zóna (Popice)	33,97	57,66	91,63			
9		Bořetice		21,54	21,54	32	13:49	
SS/RZ 9		Bořetice - WÜRTH	15,64				13:52	
10		Boleradice		18,94	34,58	42	14:34	
SS/RZ 10		Diváky - AMBRA	18,33				14:37	
10A		Regrouping/přeskupení in		17,18	35,51	43	15:20	
		Regrouping, Technical Area, Parc Fermé (Popice) Seskupení, technická zóna, UP (Popice)				10		
10B		seskupení - out, SERVIS - in					15:30	
		Service/servis E (Popice)	33,97	57,66	91,63	30		
10C		Service/servis out					16:00	
		Refueling zone/tank. zóna (Popice)	33,97	66,36	100,33			
11		Bořetice		21,54	21,54	32	16:32	
SS/RZ 11		Bořetice - WÜRTH	15,64				16:35	
12		Boleradice		18,94	34,58	42	17:17	
SS/RZ 12		Diváky - AMBRA	18,33				17:20	
12A		Technical Area/technická zóna in		17,18	35,51	43	18:03	
12B		Technical Area/technická zóna out/Service/servis in				3	18:06	
		Service/servis F (Popice)	33,97	57,66	91,63	10		
12C		Service/servis out					18:16	
12D		Rally Finish/Cíl rally (Hustopeče)		8,70	8,70	16	18:32	
Leg 2 totals/2.etapa celkem			120,98	226,58	347,56		34,81%	
RALLY TOTALS / CELKEM RALLY								
	Day	No. of SS	SS dist.	Laison. Dist.	Total dist.			
	Etapa	Počet RZ	RZ délka	Trať bez RZ	Spoj úsek			
	1	4	51,96	99,82	151,78			
	2	8	120,98	226,58	347,56			
	Overall totals/celkový součet	12	172,94	326,40	499,34			

CELKOVÁ MAPA - SOBOTA 11.6.2011

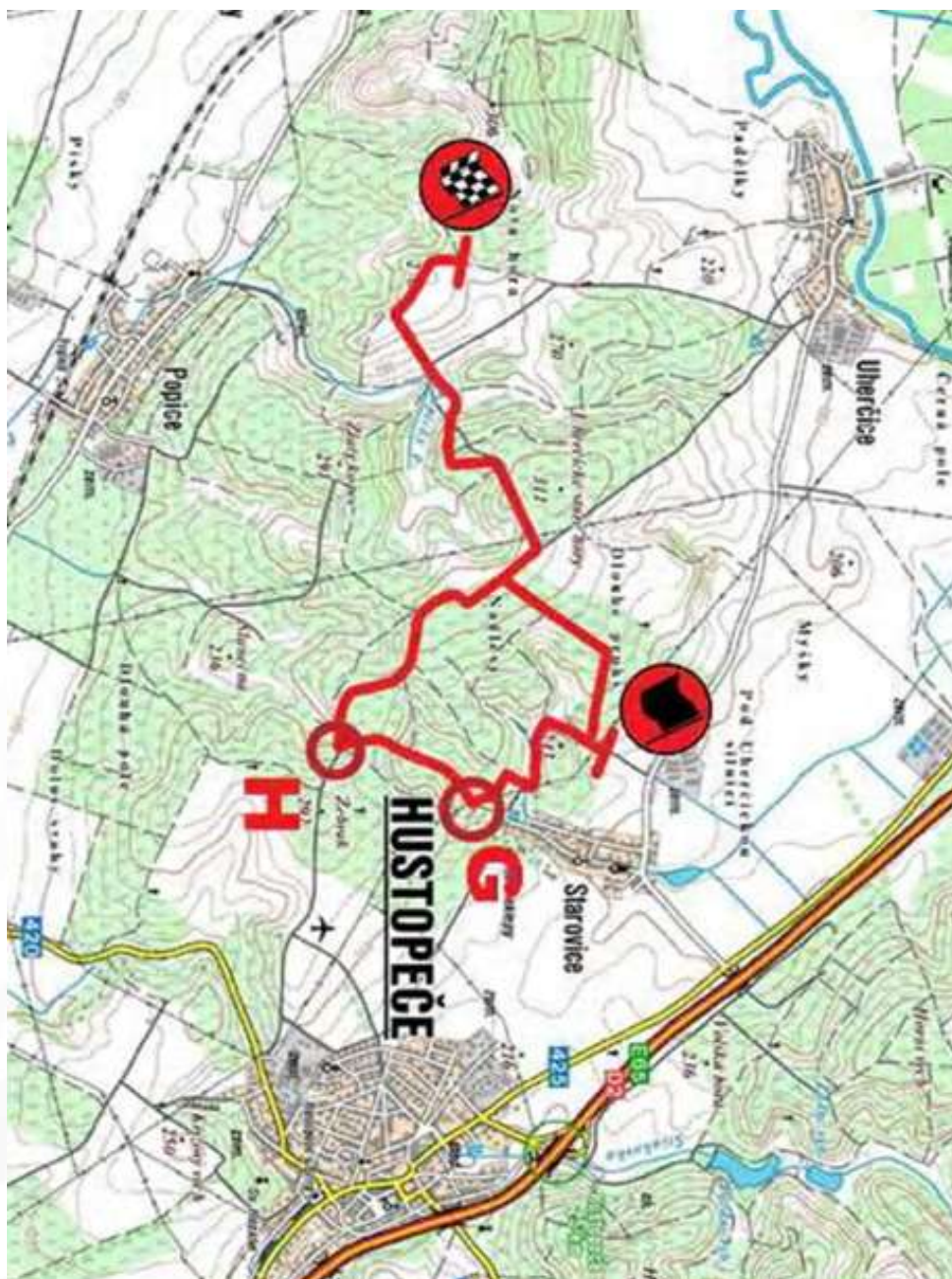


UMÍSTĚNÍ DIVÁCKÝCH MÍST – SOBOTA 11.6.2011 ODPOLEDNE



RZ 5,7 STAROVICE (OKRUHOVÁ RZ)

PLATÍ ZÁKAZ VSTUPU DO VNITŘNÍ ČÁSTI OKRUHU



DM G - STAROVICE

GPS: [48°56'46.800"N, 16°42'11.735"E](#)

Popis příjezdu: Hustopeče – směr Brno – odbočit vlevo směr Starovice (parkovat v obci)

Popis místa: Auto sjíždí prudkým klesáním na T, brzdí na posypu, odbočuje vpravo a rozjíždí se v táhlé, úzké levé zatáčce.



DM H - STAROVICE

GPS: [48°56'21.033"N, 16°41'53.356"E](#)

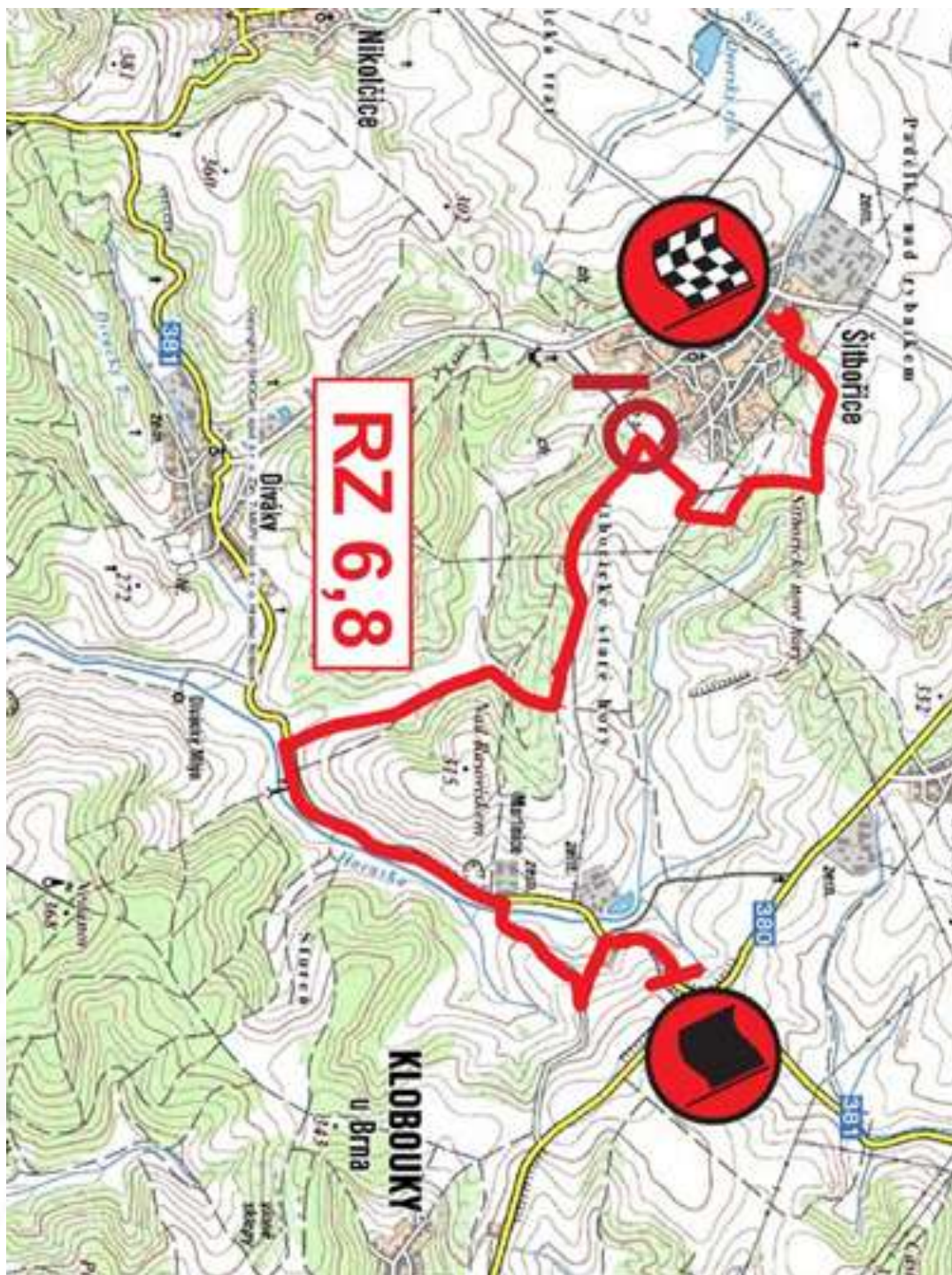
Komentovaná divácká zóna Starovice.

Popis příjezdu: Hustopeče – směr Mikulov – odbočit u zemědělského podniku vpravo a pokračovat k DM

Popis místa: Auto přijíždí rychlým stoupáním v táhlé levé, brzdí, odbočuje přes hranu ostře vpravo, následuje dlouhá dvojitá levá ve stoupání, pravá s měnícím se poloměrem a další série zatáček. Podle místa stání je vidět i v dálce projíždět auta dvě rychlé zatáčky. Tento úsek se nikdy takto nejel.



RZ 6,8 ŠITBOŘICE



DM I - ŠITBOŘICE

GPS: [49°0'36.455"N, 16°47'13.384"E](https://www.google.com/maps/place/49°0'36.455\)

Popis příjezdu: Hustopeče– směr Kurdějov – Kurdějov – Diváky, odbočit vlevo – parkovat na hlavní před Šitbořicemi

Popis místa: Auta přijíždí rychlou úzkou levou, brzdí do ostré pravé. Je vidět i odjezd přes levou k následujícímu horizontu, na něm brzdu, odbočení vpravo, krátkou rovinku a odbočení přes hranu vlevo.



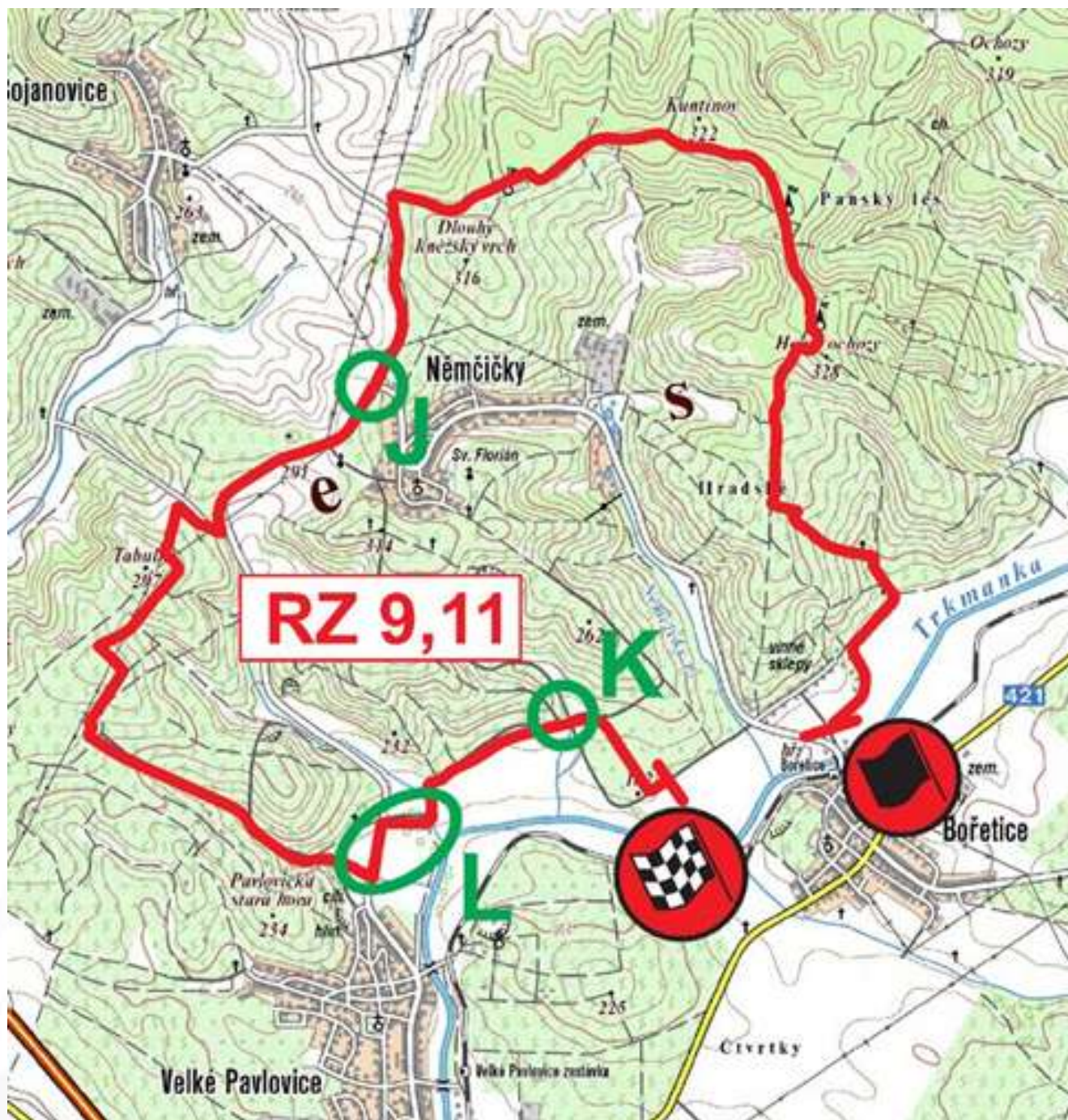
- **Doprovázejí-li vás děti, mějte je neustále pod pečlivým dohledem. Jste plně odpovědní za jejich bezpečnost.**
- **V průběhu rychlostní zkoušky nepřebíhejte vozovku a nepohybujte se po trati.**
- **Počítejte s časovým limitem, po který je trať RZ uzavřena před startem i po ukončení rychlostní zkoušky.**
- **Zaujměte své místo u trati RZ před očekávaným průjezdem prvního jezdce. Trať RZ je otevřena až po projetí pořadatelského vozidla.**



UMÍSTĚNÍ DIVÁCKÝCH MÍST – SOBOTA 11.6.2011 ODPOLEDNE



RZ 9,11 BOŘETICE



DM J - NĚMČIČKY

GPS: [48°56'13.485"N, 16°49'0.597"E](#)

Popis příjezdu: Hustopeče – směr Břeclav – Starovičky – odbočit vlevo - Velké Pavlovice – Bořetice, odbočit vlevo směr Němčičky – Němčičky, parkovat v obci

Popis místa: Auto přijíždí velice rychlou širokou levou, brzdí do křižovatky, objíždí L-P-L ostrůvek a pokračuje dál.



DM K - BOŘETICE

GPS: [48°55'10.742"N, 16°49'52.378"E](#)

Popis příjezdu: Hustopeče – směr Břeclav – Starovičky – odbočit vlevo - Velké Pavlovice – Bořetice, odbočit vlevo směr Němčičky – Němčičky, sjet spojovací komunikací k RZ

Popis místa: Auto přijíždí rychlým, zvlněným úzkým úsekem, přibrzdí odlehčovací horizont za nímž následuje propad, další horizont a vazba rychlá levá do pomalejší pravé. To vše na velice úzkém asfaltu.

- Po dobu trvání soutěže se na přístupových cestách vyhněte jízdě proti směru soutěžních vozidel přijíždějících k trati RZ. Cesty k rychlostním zkouškám jsou často úzké a jezdci mohou spěchat.
- **Neničte životní prostředí a neparkujte tam, kde byste překáželi soutěžícím posádkám, servisním doprovodům a ostatním účastníkům silničního provozu.**
- Parkujte se svými vozidly na vyhrazených parkovištích a odstavných plochách, určených příslušníky policie či pořadateli.



DM L – VELKÉ PAVLOVICE

GPS: [48°54'42.866"N, 16°48'56.523"E](https://www.google.com/maps/place/48°54'42.866\)

Popis příjezdu: Hustopeče – směr Břeclav – Starovičky – odbočit vlevo - Velké Pavlovice, odbočit vlevo - parkovat v obci

Popis místa: Auto po rychlém klesání přijíždí na T, ostře brzdí odbočuje vlevo a po další 200 m vpravo do úzka.

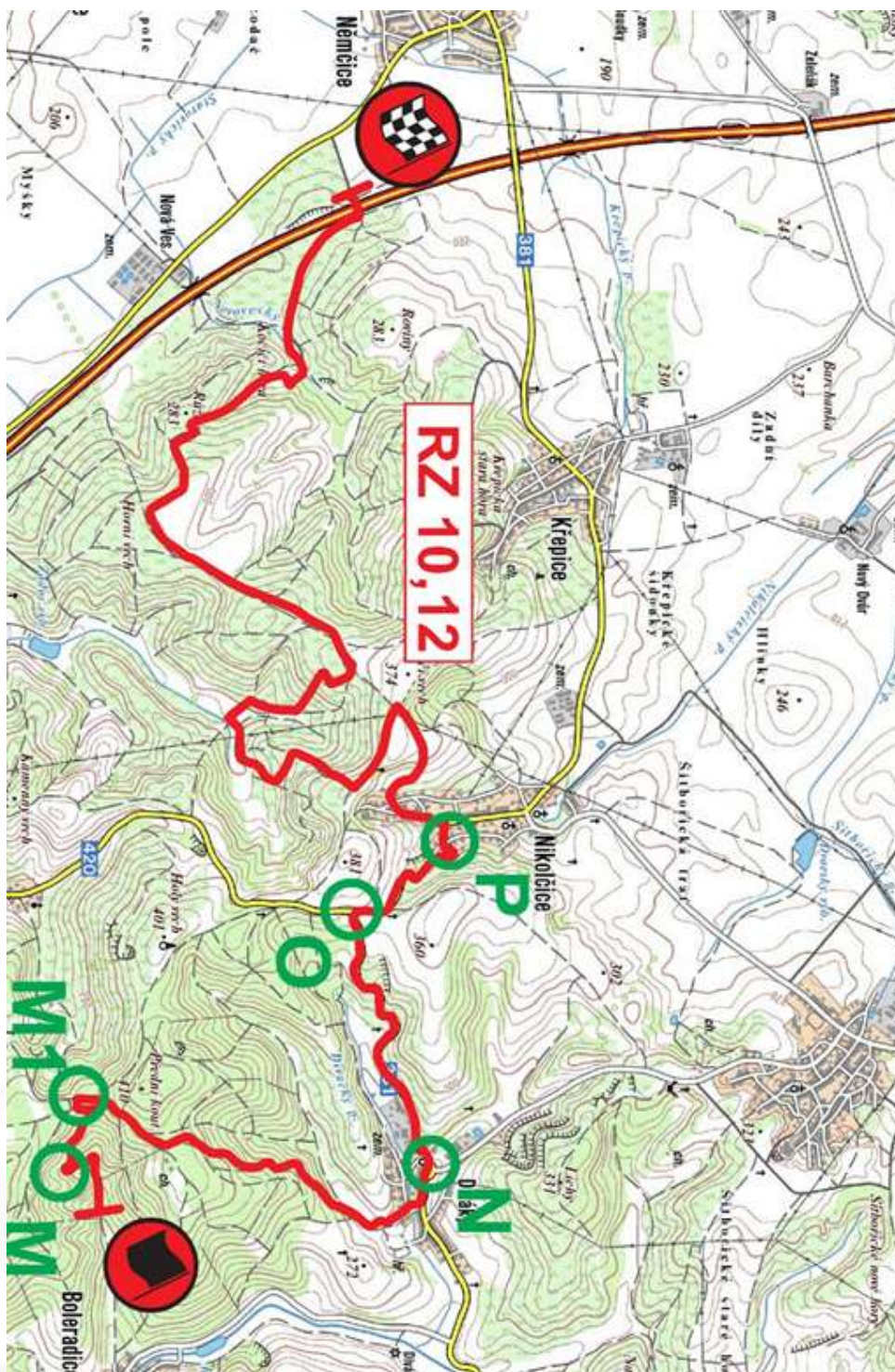
Tento úsek se nikdy takto nejel.



- Na rychlostních zkouškách vedoucích lesem se nestavějte před "hradbu" stromů. **Nestůjte za skoky, na vnější straně zatáčky, před domy nebo jinými nepřekonatelnými překážkami.** Pamatujte na rychlé vyklizení svého místa, vždy si připravte možnou únikovou cestu.
- Místo ke sledování soutěže vybírejte pokud možno na vyvýšených místech, za **pevnými překážkami** a od.



RZ 10,12 DIVÁKY



DM M – HORNÍ BOJANOVICE 1

GPS: [48°57'56.534"N, 16°47'15.241"E](#)

Popis příjezdu: Hustopeče– směr Kurdějov – Kurdějov – Diváky, odbočit vlevo – parkovat na hlavní před Šitbořicemi

Popis místa: Lesní amfiteátr. Auto přijíždí vazbou pomalá pravá – rychlá levá, následuje pravý široký vracák a dvojitá levá. Vše do kopce.

Tento úsek se nikdy takto nejel.



DM M1 – HORNÍ BOJANOVICE 2

GPS: [48°57'59.662"N, 16°46'53.070"E](#)

Popis příjezdu: Hustopeče– směr Kurdějov – Kurdějov – Diváky, odbočit vlevo – parkovat na hlavní před Šitbořicemi

Popis místa: Auto přijíždí rychlým stoupáním, následuje horizont přes pravou a v ní přechod na šotolinu.

Tento úsek se nikdy takto nejel.



DM N - DIVÁKY

GPS: [48°59'22.780"N, 16°47'17.244"E](#)

Komentovaná divácká zóna Diváky.

Popis příjezdu: Hustopeče – směr Kurdějov – Kurdějov – Diváky, odbočit vlevo – parkovat na hlavní před Šitbořicemi

Popis místa: Auto vyjíždí z úzkého asfaltu odbočením vlevo na široký, po 150 metrech odbočuje rychle vlevo do úzka, následuje krátká rovina, brzdy a průjezd křižovatkou – ostrá dlouhá pravá do ostré dlouhé levé přecházející do široké pravé za zeď a následující levé do stoupání.

Tento úsek se nikdy takto nejelel.



DM O – NIKOLČICE, KŘIŽOVATKA

GPS: [48°59'7.854"N, 16°45'46.512"E](#)

Popis příjezdu: Hustopeče – směr Kurdějov – Kurdějov – Diváky, odbočit vlevo – parkovat na hlavní před Šitbořicemi

Popis místa: Auto přijíždí sérií rychlých zatáček do dlouhé pravé s proměnným poloměrem přes vrchol stoupání. Následuje krátké klesání a rychlá levá.

Tento úsek se nikdy takto nejelel.



DM P – NIKOLČICE

GPS: [48°59'27.341"N, 16°45'15.309"E](#)

Popis příjezdu: Hustopeče– směr Kurdějov – Kurdějov – Diváky, odbočit vlevo – parkovat na hlavní před Šitbořicemi

Popis místa: Auto přijíždí širokou pravou, zabrzdí do ostré levé do úzka. Následuje stoupání na úzkém.

Tento úsek se nikdy takto nejel.



- Nestůjte tak, abyste zakrývali případné značky, návěsti, směrové značky a ostatní pomůcky soutěže.
- Nevoďte s sebou na rychlostní zkoušky psy. Domácí zvířata zavřete, aby se nedostala na trať.
- Neházejte na trať rychlostních zkoušek žádné předměty, jimiž byste mohli ohrozit bezpečnost projíždějících soutěžních posádek. Na takové jednání pamatuje trestní zákoník.
- **Alkohol na rally NEPATŘÍ!!!**

Source of pictures - Safety rules Acropolis Rally & RallyNorway



**VAROVÁNÍ: MOTORSPORT MŮŽE BÝT
NEBEZPEČNÝ**

Poslouchejte pokyny pořadatelů a nevstupujte do zakázaných prostor.

Designed by [RALLY-BEZPEČNE.CZ](#), logo by DoN

AGROTEC
Group